

GRAD VRBOVEC

I. IZMJENE I DOPUNE URBANISTIČKOG PLANA UREĐENJA PROIZVODNO-POSLOVNE ZONE LUKA - JUG I U VRBOVCU

PRIJEDLOG PLANA ZA JAVNU RASPRAVU

2. PROMETNA, ULIČNA I KOMUNALNA INFRASTRUKTURNA MREŽA

Županija:	ZAGREBAČKA
Grad:	VRBOVEC
Naziv prostornog plana:	I. IZMJENE I DOPUNE URBANISTIČKOG PLANA UREĐENJA PROIZVODNO-POSLOVNE ZONE - LUKA - JUG I U VRBOVCU
Naziv kartografskog prikaza:	PROMET
Broj kartografskog prikaza:	2.1.
Mjerilo kartografskog prikaza:	1 : 5 000
Odluka o izradi: Glasnik Grada Vrbovca 09/21	Odluka gradskog vijeća o donošenju plana:
Objava javne rasprave:	Javni uvid održan: od: do:
Pečat tijela odgovornog za provođenje javne rasprave:	Odgovorna osoba za provođenje javne rasprave: Damir Lončarić, dipl. ing. arh. ovlašten za obavljanje poslova Pročelnika
Pečat pravne osobe koja je izradila plan:	ARHEO d.o.o. Tomislavova 11, Zagreb
Pečat pravne osobe koja je izradila plan: Direktor : Aron Varga, dipl.ing.arh.
Stručni tim u izradi plana: Aron Varga, dipl.ing.arh. - ovlašteni arhitekt Mario Pezelj, dipl.ing.arh. - ovlašteni arhitekt urbanist Patrik Filaković, dipl.ing.prom. Ivica Krnić, mag.ing.aedif.	Marko Milas, dipl.ing.arh. Damir Batarelo, dipl.iur. Vesna Pezelj, dipl. sociolog Vera Varga, dipl. biolog Mile Naglič, ing.el.
Odgovorni voditelj izrade plana:	Aron Varga, dipl.ing.arh., ovlašteni arh.
Pečat gradskog vijeća:	Predsjednik gradskog vijeća: Krunoslav Sohara
Istovjetnost prostornog plana s izvornikom ovjerava:	Pečat nadležnog tijela: M.P.

TUMAČ ZNAKOVA:

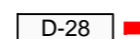
GRANICE



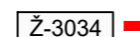
GRANICA OBUHVATA UPU-a

CESTOVNI PROMET

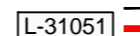
POSTOJEĆE PLANIRANO



DRŽAVNA BRZA CESTA




ŽUPANIJSKA CESTA



LOKALNA CESTA



SABIRNE ULICE



OSTALE ULICE



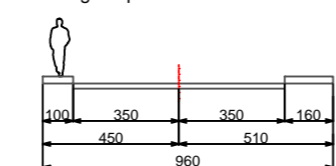
STAJALIŠTE AUTOBUSA




OZNAKA PRESJEKA CESTE

POPREČNI PRESJECI PROMETNICA

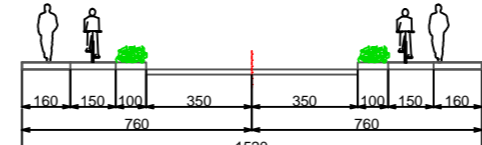
A - A sabirna prometnica (P-1)
nogostup - kolnik - bankina



B - B ostale prometnice (P-2)
kolnik



C - C lokalna prometnica (L-31051)
nogostup - biciklistička staza - zelenilo - kolnik - zelenilo - biciklistička staza - nogostup



MJ 1 : 5 000

