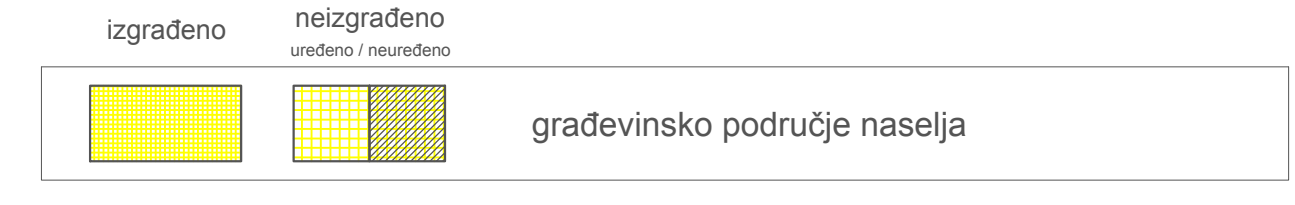
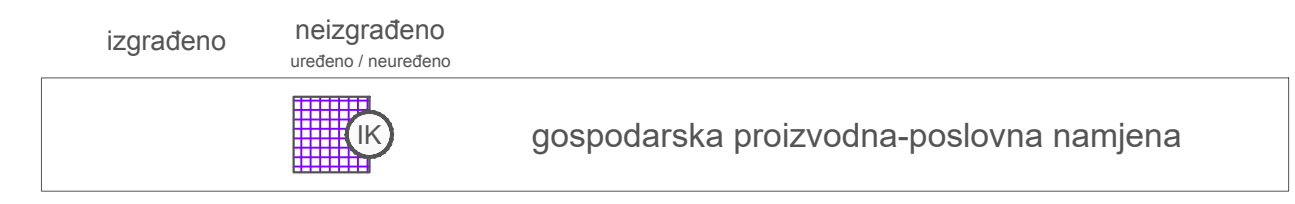


GRADEVINSKA PODRUČJA - POVRŠINE ZA RAZVOJ I UREĐENJE NASELJA



GRADEVINSKA PODRUČJA - POVRŠINE IZDOJENE NAMJENE IZVAN NASELJA

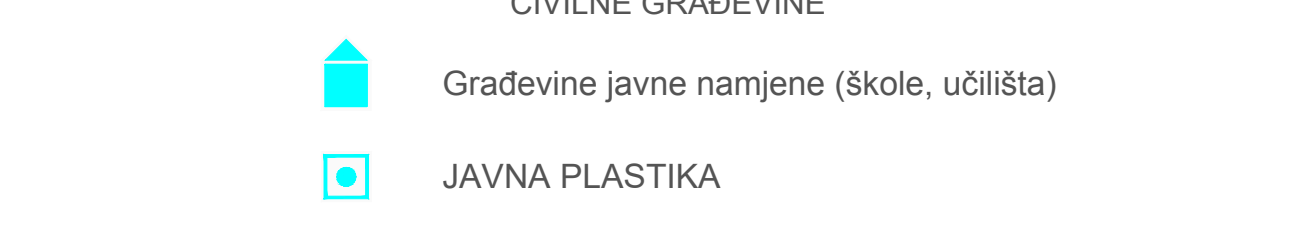


SPOMENIČKA PODRUČJA I CJELINE

POVIJESNA NASELJA I DIJELOVI NASELJA



POJEDINAČNA NEPOKRETNNA KULTURNA DOBRA

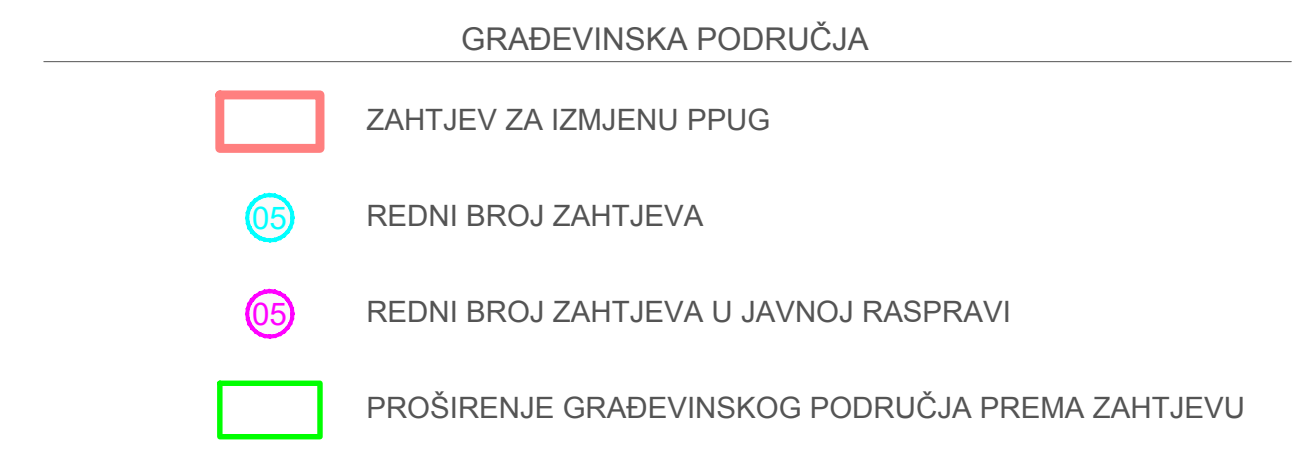
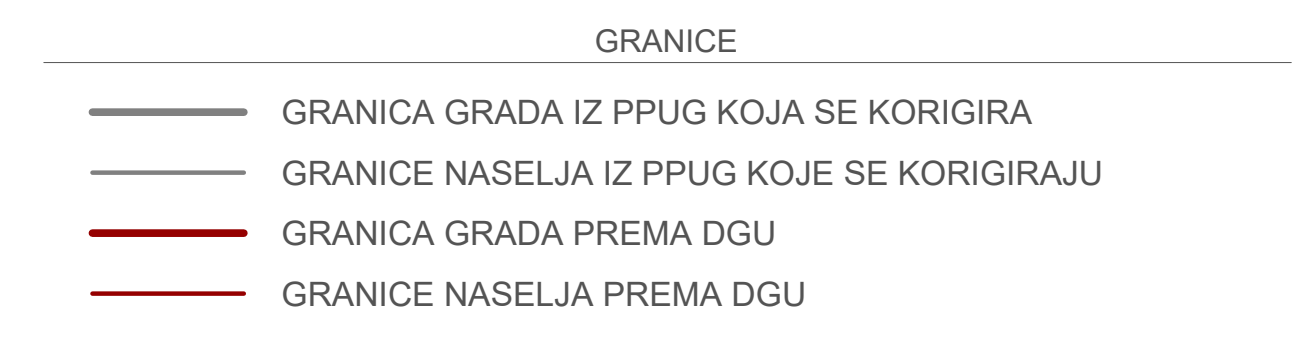


DETALJNIJI PLANOVI

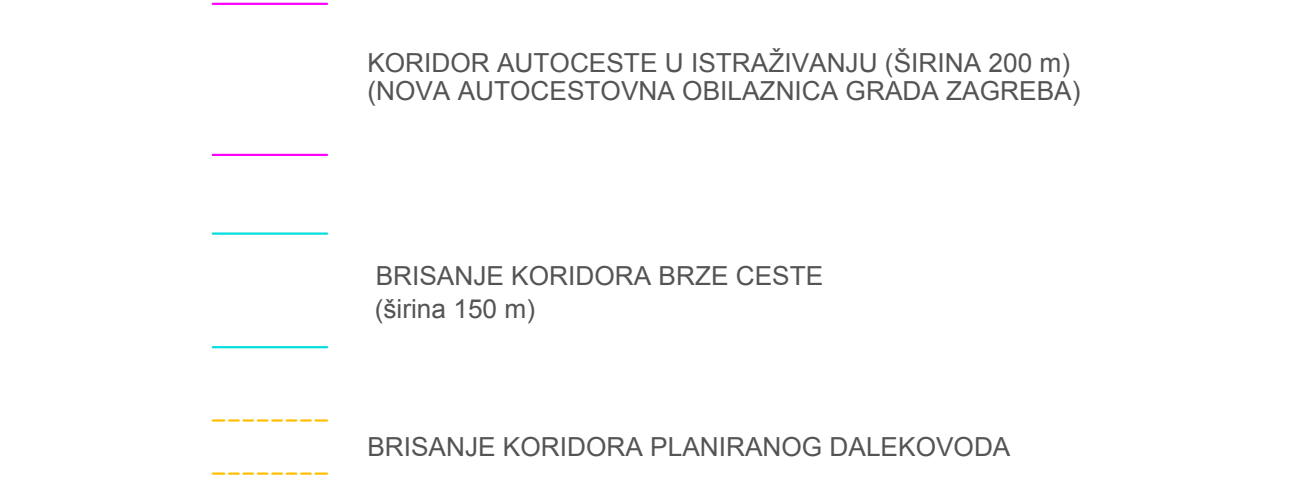


INFRASTRUKTURNI SUSTAVI

III. IZMJENE I DOPUNE PPUG VRBOVCA



INFRASTRUKTURNI SUSTAVI



ZAGREBAČKA ŽUPANIJA				GRAD VRBOVEC	
Naziv prostornog plana: III. IZMJENE I DOPUNE PROSTORNOG PLANA UREĐENJA GRADA VRBOVCA prijedlog plana za ponovnu javnu raspravu					
Naziv kartografskog prikaza: NEGOVEC; SAMOBOREC; VRHOVEC					
broj kartografskog prikaza: 4.04.		Mjerilo kartografskog prikaza: 1 : 5 000			
Odluka Gradskog vijeća o izradi plana: Glasnik Grada Vrbovca br. 11/20		Odluka Gradskog vijeća o donošenju plana: Glasnik Grada Vrbovca br. ...			
"24 sata" od 04. 07. 2021. i od 11. 07. 2021. "24 sata" od 10. 10. 2021.		javni uvid odžan: od 12. 07. 2021. do 20. 07. 2021. od 12. 10. 2021. do 20. 10. 2021.			
Pečat tijela odgovornog za provođenje javne rasprave:		Odgovorna osoba za provođenje javne rasprave:			
M.P.		Damir Lončarić dipl.ing. arch.			
Mišljenje na konačni prijedlog plana prema članku 107. Zakona o prostornom uređenju (NN153/13, 65/17, 114/18, 39/19 i 98/19):					
Pravna osoba koja je izradila Elaborat: Arhitektonski Atelier Deset d.o.o. za arhitekturu i urbanizam Zagreb					
Pečat pravne osobe koja je izradila Elaborat:		Odgovorna osoba:			
M.P.		Jasna Juračić mag.ing. arch., ovl. arch. urb.			
Stručni tim u izradi plana: Ivan Mucko ovlašten arhitekt urbanist David Cvetko dipl.ing. agr. Sven Lazić bacc.ing. aedif.					
Pečat Gradskog vijeća:		Predsjednik Gradskog vijeća:			
M.P.		Krunoslav Šohara			
Istovjetnost prostornog plana s izvornikom ovjera:		Pečat nadležnog tijela:			
		M.P.			