

GRAD VRBOVEC

I. IZMJENE I DOPUNE URBANISTIČKOG PLANA UREĐENJA PROIZVODNO-POSLOVNE ZONE LUKA - JUG I U VRBOVCU

PRIJEDLOG PLANA ZA JAVNU RASPRAVU

4. NAČIN I UVJETI GRADNJE

Županija:	ZAGREBAČKA	
Grad:	VRBOVEC	
Naziv prostornog plana:	I. IZMJENE I DOPUNE URBANISTIČKOG PLANA UREĐENJA PROIZVODNO-POSLOVNE ZONE - LUKA - JUG I U VRBOVCU	
Naziv kartografskog prikaza:	NAČIN GRADNJE	
Broj kartografskog prikaza:	4.2	Mjerilo kartografskog prikaza: 1 : 5 000
Odluka o izradi: Glasnik Grada Vrbovca 09/21	Odluka gradskog vijeća o donošenju plana:	
Objava javne rasprave:	Javni uvid održan: od: do:	
Pečat tijela odgovornog za provođenje javne rasprave: M.P.	Odgovorna osoba za provođenje javne rasprave: Damir Lončarić, dipl. ing. arh. ovlašten za obavljanje poslova Pročelnika	
Pravna osoba koja je izradila plan:	ARHEO d.o.o. Tomislavova 11, Zagreb	
Pečat pravne osobe koja je izradila plan: M.P. Direktor : Aron Varga, dipl.ing.arh.	
Stručni tim u izradi plana: Aron Varga, dipl.ing.arh. - ovlašten arhitekt Mario Pezelj, dipl.ing.arh. - ovlašten arhitekt urbanist Patrik Filaković, dipl.ing.prom. Ivica Krnić, mag.ing.aedif.	Marko Milas, dipl.ing.arh. Damir Batarelo, dipl.iur. Vesna Pezelj, dipl. sociolog Vera Varga, dipl. biolog Mile Naglič, ing.el.	
Odgovorni voditelj izrade plana:	Aron Varga, dipl.ing.arh., ovlašten arh.	
Pečat gradskog vijeća: M.P.	Predsjednik gradskog vijeća: Krunoslav Sohora	
Istovjetnost prostornog plana s izvornikom ovjerava:	Pečat nadležnog tijela: M.P.	

TUMAČ ZNAKOVA:

GRANICE

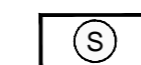


GRANICA OBUHVATA UPU-a

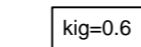
NAČIN GRADNJE



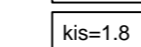
GOSPODARSKA NAMJENA - PROIZVODNA I POSLOVNA GRADNJA
samostojeći način gradnje



STAMBENA NAMJENA - JEDNOOBITELJSKA GRADNJA
samostojeći način gradnje

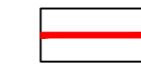


KOEFICIJENT IZGRADENOSTI GRAĐEVNE ČESTICE



KOEFICIJENT ISKORISTIVOSTI GRAĐEVNE ČESTICE

UVJETI GRADNJE



REGULACIJSKI PRAVAC



GRANICA GRADIVOG DIJELA PROSTORNE CJELINE

NAČIN PRIKLJUČENJA NA KOMUNALNU I PROMETNU INFRASTRUKTURU



KOMUNALNA INFRASTRUKTURA



JAVNA PROMETNA POVRŠINA

