





GRANICA OBUHVATA

--- GRANICA OBUHVATA

NAMJENA POVRŠINA


-  GOSPODARSKA NAMJENA - PROIZVODNA I POSLOVNA
-  POVRŠINE INFRASTRUKTURNIH SUSTAVA
IST - trafostanica; ISO - površine u funkciji odvodnje i pročišćavanja otpadnih voda

PRIJEDLOG PARCELACIJE

-  GRANICE PLANIRANIH ČESTICA
-  OZNAKA PLANIRANE ČESTICE

NAČIN GRADNJE

-  GRADNJA GRADEVINA NA SLOBODNOSTOJEĆI NAČIN

 ZAGREBAČKA ŽUPANIJA GRAD VRBOVEC	
Naziv prostornog plana: URBANISTIČKI PLAN UREĐENJA PROIZVODNO POSLOVNE ZONE KOŃAK ISTOK II	
Naziv kartografskog prikaza: NAČIN I UVJETI GRADNJE	
broj kartografskog prikaza: 4 <small>Odluka o izradi Urbanističkog plana uređenja proizvodno poslovne zone KoŃak istok II: Glasnik Zagrebačke županije 12/18</small>	Mjerilo kartografskog prikaza: 1 : 1 000 <small>Odluka Gradskog vijeća o dnošenju Urbanističkog plana uređenja proizvodno poslovne zone KoŃak istok II: Glasnik Grada Vrbovca 04/18</small>
Datum objave javne rasprave: 24. sata 25.04.2018.	Javni uvid od 03.05.2018. - 03.09.2018.
Pečat tijela odgovornog za provođenje javne rasprave:	Odgovorna osoba za provođenje javne rasprave:
M.P.	mr. Đuro Turk dipl.ing.
Pravna osoba koja je izradila plan: Arhitektonski Atelier Deset d.o.o. za arhitekturu i urbanizam Zagreb	
Pečat pravne osobe koja je izradila plan:	Odgovorna osoba:
M.P.	Jasna Jurić Mucko mag.ing.arch., ovi.urb.
Stručni tim u izradi plana:	
David Cvetko dipl.ing.agr.	Viktor Čar dipl.ing.grad.
Ines Bilandžić Arbutina dipl.jur.	
Pečat Gradskog vijeća:	Predsjednik Gradskog vijeća:
M.P.	Dejan Jačić dr.med.vet.
Istovjetnost prostornog plana s izvornikom ovjera:	Pečat nadležnog tijela:
M.P.	M.P.