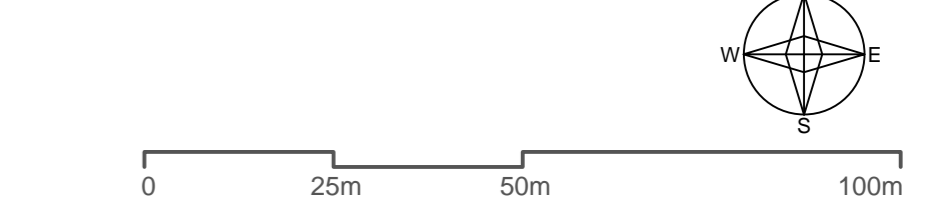
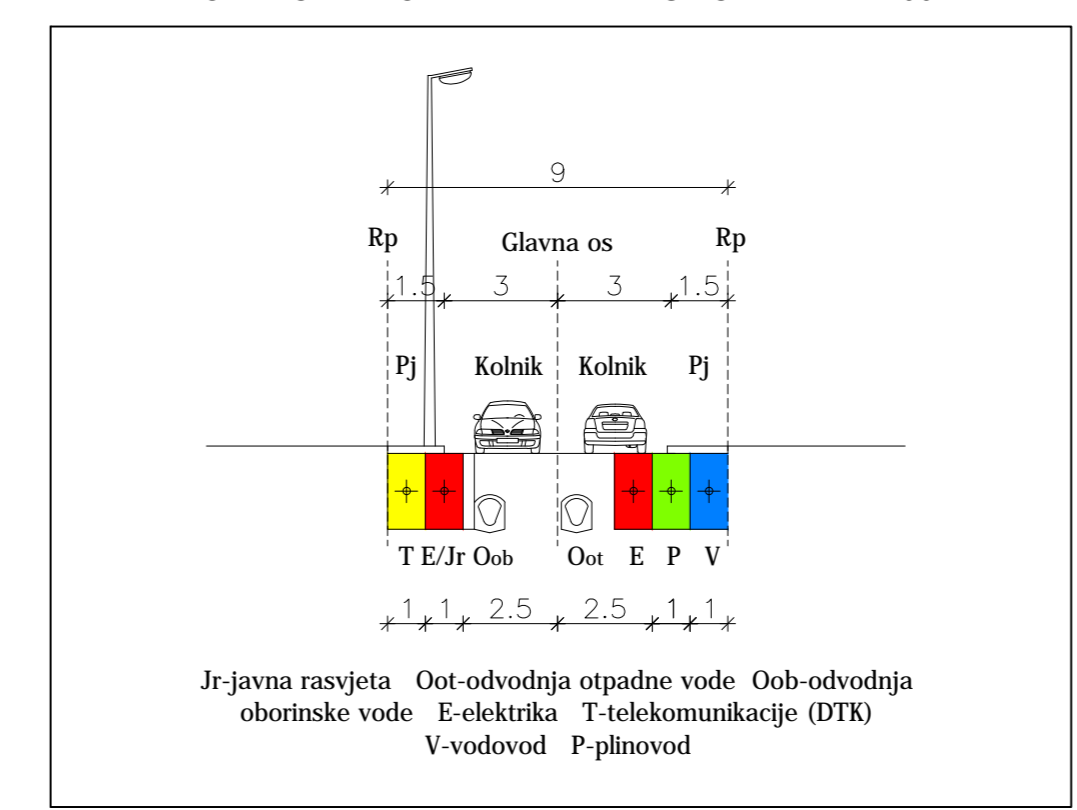



POPREČNI PROFIL PLANIRANE ULICE 'A' - m.1:200



- GRANICA OBUHVATA**
- GRANICA OBUHVATA
- NAMJENA POVRŠINA**
- (IK) GOSPODARSKA NAMJENA - PROIZVODNA I POSLOVNA
- (IS) POVRŠINE INFRASTRUKTURNIH SUSTAVA  
IS1 - trafostanica; ISR - redukcijaska stanica; ISO - površine u funkciji odvodnje i  
prочиšćavanja otpadnih voda
- CESTOVNI PROMET**
- OS TRASE KOLNIKA
- RUB KOLNIKA
- KORIDOR ULICE
- A OZNAKA KARAKTERISTIČNOG POPREČNOG PROFILA
- PRISTUP NA ŽUPANIJSKU CESTU Ž-3034
- ŽUPANIJSKA CESTA Ž-3034
- DRŽAVNA BRZA CESTA D-10
- ELEKTRONIČKA KOMUNIKACIJSKA INFRASTRUKTURA**
- POSTOJEĆA KABELSKA KANALIZACIJA
- POSTOJEĆI KABELSKI VOD
- POSTOJEĆI ZRAČNI VOD
- PLANIRANI KORISNIČKI VODOVI

ZAGREBAČKA ŽUPANIJA  GRAD VRBOVEC

Naziv prostornog plana: **URBANISTIČKI PLAN UREĐENJA PROIZVODNO POSLOVNE ZONE LUKA JUG II**

Naziv kartografskog prikaza: **PROMETNA, ULIČNA I KOMUNALNA INFRASTRUKTURNA MREŽA PROMETNA I TELEKOMUNIKACIJSKA MREŽA**

broj kartografskog prikaza: **2.1.** Mjerilo kartografskog prikaza: 1 : 1 000

Oduka o izradi Urbanističkog plana uređenja proizvodnog poslovnog zone Luka jug II: **Glasnik Zagrebačke županije 22/16** Oduka Gradskog vijeća o donošenju Urbanističkog plana uređenja proizvodnog poslovnog zone Luka jug II: **Glasnik Grada Vrbovca 02/16**

Javna rasprava objavljena u listu: **"24 sata" od 12. 02. 2018.** Javni uvid održan: **od 21. 02. 2018. do 21. 03. 2018.**

Pečat tijela odgovornog za provođenje javne rasprave: **Mr. Đuro Turk dipl.ing.**

Pečat pravne osobe koja je izradila plan: **Arhitektonski Atelier Deset d.o.o. za arhitekturu i urbanizam Zagreb**

Pečat pravne osobe koja je izradila plan: **M.P.** Odgovorna osoba: **Jasna Juračić Mucko mag.ing.arch., ovl.arh.urb.**

Stručni tim u izradi plana: **David Cvetko dipl.ing.agr.** **Viktor Čar dipl.ing.grad.**

Pečat Gradskog vijeća: **M.P.** Predsjednik Gradskog vijeća: **Dejan Jaić dr.med.vet.**

Istovjetnost prostornog plana s izvornikom ovjerava: **M.P.**