
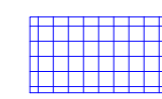






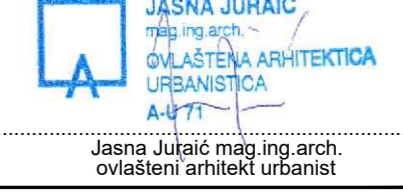


GRANICA OBUHVATA

--- GRANICA OBUHVATA

TUMAČ ZNAKOVA

-  GOSPODARSKA NAMJENA - PROIZVODNA I POSLOVNA
-  ZONA MOGUĆE IZGRADNJE
-  ŽUPANIJSKA CESTA Ž-3288
-  ZONA PRIKLJUČKA NA JAVNU PROMETNICU
-  MOGUĆNOSTI PRIKLJUČKA NA JAVNU INFRASTRUKTURU

 ZAGREBAČKA ŽUPANIJA		 GRAD VRBOVEC	
Naziv prostornog plana: URBANISTIČKI PLAN UREĐENJA PROIZVODNO POSLOVNE ZONE DIJANEŠ prijedlog plana za javnu raspravu			
Naziv kartografskog prikaza: UVJETI KORIŠTENJA, UREĐENJA I ZAŠTITE POVRŠINA			
broj kartografskog prikaza: 3		Mjerilo kartografskog prikaza: 1 : 1 000	
<small>Odluka o izradi Urbanističkog plana uređenja proizvodno poslovne zone Dijaneš: Glasnik Grada Vrbovec 03/23.</small>		<small>Odluka Gradskog vijeća o donošenju Urbanističkog plana uređenja proizvodno poslovne zone Dijaneš: Glasnik Zagrebačke županije.</small>	
<small>Javna rasprava objavljena u listu: "24 sata" od 21.05.2023.</small>		<small>Javni uvid održan: od 22.05.2023. do 22.06.2023.</small>	
Pečat tijela odgovornog za provođenje javne rasprave:		Odgovorna osoba za provođenje javne rasprave:	
M.P.	 Damir Lončarić dipl.ing. arch.	
Pravna osoba koja je izradila plan: Ahitektonski Atelier Deset d.o.o. za arhitekturu i urbanizam Zagreb			
Pečat pravne osobe koja je izradila plan:		Odgovorna osoba:	
			
<small>Jasna Juraić mag.ing.arch. ovlaštena arhitekt. urbanist.</small>		<small>Jasna Juraić mag.ing.arch. ovlaštena arhitekt. urbanist.</small>	
Stručni tim u izradi plana:			
<small>Ivan Musko dipl.ing.arch. ovlašten arhitekt. urbanist.</small>		<small>Viktor Car dipl.ing.grad.</small>	
<small>Ines Biliandžić Arbutina dipl.kar.</small>		<small>Sven Lazić bacc.ing.aesif.</small>	
Pečat Gradskog vijeća:		Predsjednik Gradskog vijeća:	
M.P.	 Krunoslav Šohora	
Istovjetnost prostornog plana s izvornikom ovjerava:		Pečat nadležnog tijela:	
.....		M.P.	